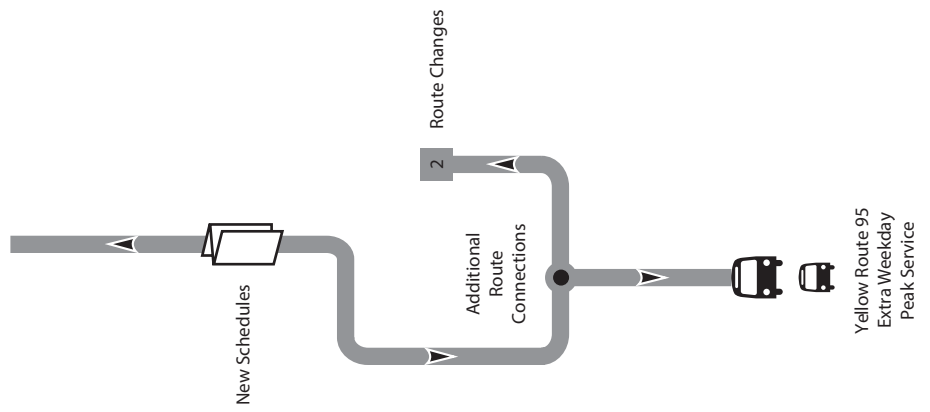




928-783-2235  
www.ycat.az.gov

## Service Changes Begin Monday August 18th, 2014

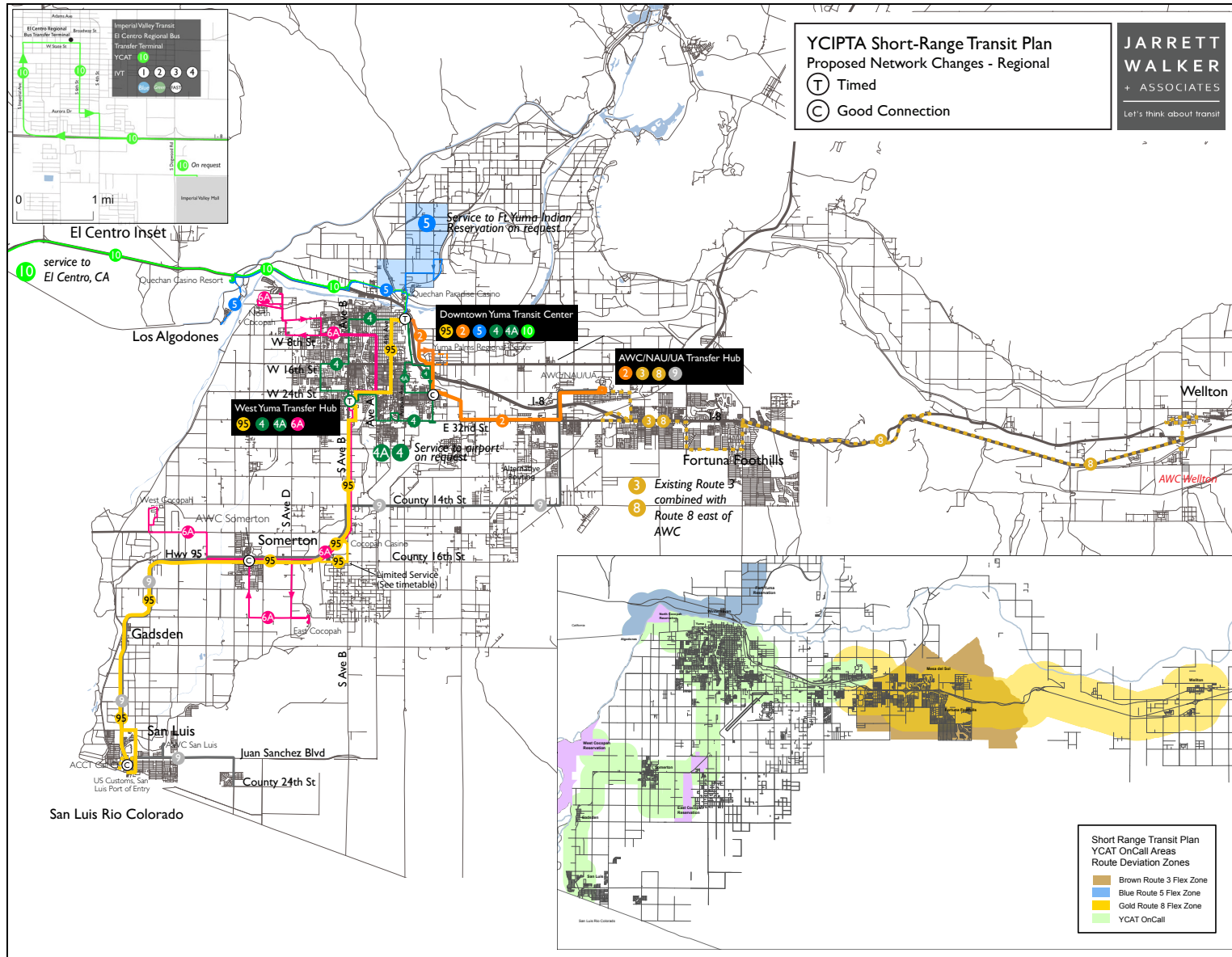
Cambios de Servicio  
Comenzar Lunes  
18 de agosto, 2014



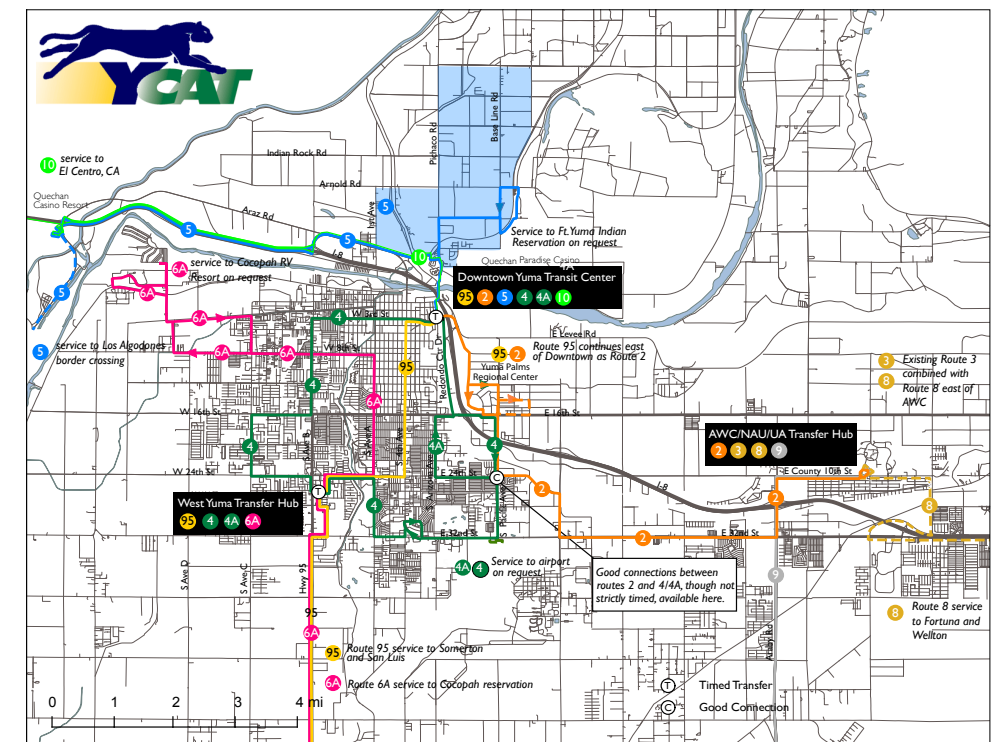
### Route Changes | Ruta de Servicio

<b>Red Route 1   Central Yuma Circulator via 4th Ave</b>
<ul style="list-style-type: none"> <li>This route has been combined with Yellow Route 95 and Green Route 4A - eliminating Red Route 1.</li> <li>No bus service along South 4th Avenue between 24th Street and 32nd Street.</li> <li>Orange Route 2 will provide service to the Yuma Palms Regional Center (Target/Greyhound).</li> </ul>
<b>Orange Route 2   Colleges/East Yuma</b>
<ul style="list-style-type: none"> <li>Service eliminated - Sierra Pacific Mobile Home Park, El Prado Estates, and Yuma Fun Factory.</li> <li>This route will travel in both directions along South Castle Dome Avenue, Pacific Avenue, East 24th Street, Avenue 3E, and East 32nd Street to the colleges.</li> <li>Additionally, this route will directly service the Yuma Palms Regional Center (Target/Greyhound).</li> <li>No service to the Social Security Office (See Green Route 4/4A).</li> <li>Orange Route 2 continues as Yellow Route 95 at the Downtown Yuma Transit Center.</li> </ul>
<b>Brown Route 3   Fortuna Foothills Shuttle</b>
<ul style="list-style-type: none"> <li>First trip from AWC/NAU/UA departs at 7:57 a.m.</li> <li>Additional trip added departing at 8:57 a.m. from AWC/NAU/UA.</li> <li>Saturday service during October-March only.</li> </ul>
<b>Green Route 4   Central Yuma Circulator Via Pacific Avenue –Clockwise</b>
<ul style="list-style-type: none"> <li>Route redirected along South Redondo Center Drive and East 16th Street (Yuma Palms Regional Center) - eliminating service behind Target and Harkins Theaters (See Orange Route 2).</li> <li>Use this route and Green Route 4A to reach the Social Security Office.</li> </ul>
<b>NEW - Green Route 4A   Central Yuma Circulator Via Avenue B – Counter Clockwise</b>
<ul style="list-style-type: none"> <li>This route will operate in the opposite direction of Green Route 4, except along East 16th Street.</li> <li>Additionally, Green Route 4A provides replacement service along East 24th Street between Pacific Avenue and Arizona Avenue as well as Catalina Square Apartments.</li> </ul>
<b>Blue Route 5   Quechan Shuttle</b>
<ul style="list-style-type: none"> <li>Fort Yuma Reservation and Winterhaven converted to a Flex Zone - offers rides by reservation, at least 30 minutes in advance. Passengers get picked up at any location within the flex zone and dropped off at their desired location or nearest transit connection point.</li> </ul>
<b>Purple Route 6A   Avenue A and Cocopah Reservations</b>
<ul style="list-style-type: none"> <li>Mesa Verde/Orange Grove service moved to Yellow Route 95 on select trips.</li> </ul>
<b>Gold Route 8   Via Interstate 8 / Wellton</b>
<ul style="list-style-type: none"> <li>Rescheduled – departing at 6:55 a.m. from Arizona Avenue @ William Street and arriving at AWC/NAU/UA by 7:52 a.m.</li> <li>No schedule changes to the current afternoon trip to Wellton.</li> <li>New on-request service to AWC Wellton Center.</li> </ul>
<b>Silver Route 9   South County AWC/NAU/UA Connector</b>
<ul style="list-style-type: none"> <li>Route redirected to Somerton along US Highway 95 and County 14th Street.</li> <li>Yellow Route 95 will provide additional morning service to AWC San Luis Center.</li> <li>Afternoon northbound trip added from San Luis to AWC/NAU/UA.</li> </ul>
<b>Turquoise Route 10   Via Interstate 8 / El Centro</b>
<ul style="list-style-type: none"> <li>This route will begin and end at the Downtown Yuma Transit Center.</li> <li>Orange Route 2 will provide service to the Yuma Palms Regional Center (Target/Greyhound).</li> <li>Improved weekday and Saturday route connections at the Downtown Yuma Transit Center.</li> </ul>
<b>Yellow Route 95   US Highway 95 South Via 4th Avenue</b>
<ul style="list-style-type: none"> <li>This route will travel in both directions along 4th Avenue to the Downtown Yuma Transit Center.</li> <li>See Route Green Route 4A for service along East 24th Street between Pacific Avenue and Arizona Avenue.</li> <li>Select trips extended to service ACCT on San Luis Plaza Drive.</li> <li>Additional AM/PM peak hour trips.</li> <li>Yellow Route 95 continues as Orange Route 2 at the Downtown Yuma Transit Center.</li> </ul>
<b>NightCAT</b>
<ul style="list-style-type: none"> <li>This route will depart from AWC/NAU/UA at 7:45 pm and 9:45 pm.</li> </ul>

<b>Ruta Roja 1   Circulatorio de Yuma Central via 4th Avenue</b>
<ul style="list-style-type: none"> <li>Esta ruta ha sido combinada con la Ruta Amarilla 95 y la Ruta Verde 4A – eliminando la Ruta Roja 1</li> <li>No hay servicio de autobús al sur de la 4th Avenue entre las Calles 32 y Calle 24.</li> <li>La Ruta Naranjada 2 proporcionará servicio al Centro Regional de Yuma Palms (Target/Greyhound)</li> </ul>
<b>Ruta Naranja 2   Del Colegios/hacia el Este de Yuma</b>
<ul style="list-style-type: none"> <li>Servicio eliminado - Sierra Pacific Mobile Home Park, El Prado Estates, y Yuma Fun Factory.</li> <li>Esta ruta viajará en ambas direcciones a lo largo del Sur Castle Dome Avenue, Pacific Avenue, East 24th Street, Avenida 3E, y la calle 32 del este al Colegio.</li> <li>Además, esta ruta dará servicio directamente al Centro Regional Yuma Palms (Target / Greyhound).</li> <li>No hay servicio a la Oficina del Seguro Social (Vea la Ruta Verde 4/4A).</li> <li>Ruta 2 Naranja continúa como Ruta Amarilla 95 en el Centro de la ciudad de Yuma Transit Center.</li> </ul>
<b>Ruta Cafe 3   Fortuna Foothills Shuttle</b>
<ul style="list-style-type: none"> <li>El primer viaje de AWC/NAU/UA sale a las 7:57 de la mañana.</li> <li>Viajes adicional añadido sale a las 8:57 de la mañana de AWC/NAU/UA.</li> <li>Servicio en Sabado durante Octubre a Marzo solamente.</li> </ul>
<b>Ruta verde 4   Circulatorio de Yuma central Via Pacific Avenue – Las agujas del reloj</b>
<ul style="list-style-type: none"> <li>Ruta derecha redirigido a lo largo del sur de Redondo Center Drive y del este de 16th Street (Centro Regional Yuma Palms) - eliminar servicios detrás de Target y Harkins Theater (ver la Ruta Naranja 2).</li> <li>Utilice esta ruta y 4A Ruta Verde para llegar a la oficina de Seguridad Social</li> </ul>
<b>NUEVO – Ruta Verde 4A   Circulador de Yuma central Via Avenue B – contador horario</b>
<ul style="list-style-type: none"> <li>Esta Ruta operará en la dirección opuesta de la Ruta Verde 4, excepto a lo largo de la Calle 16.</li> <li>Ademas, la Ruta Verde 4A proporciona servicio de sustitución a lo largo del Esta de la 24th Street entre la Pacific Avenue y Arizona Avenue, así como los Apartamentos de Catalina Square.</li> </ul>
<b>Ruta Azul 5   Quechan Shuttle</b>
<ul style="list-style-type: none"> <li>Fort Yuma Reserva y Winterhaven se a convertido en un Flex Zone - ofrece paseos reservando por lo menos 30 minutos de antelación. Los pasajeros son recogidos en cualquier ubicación dentro del Flex Zone y deja en la ubicación deseada o más cercano punto de conexión de tránsito.</li> </ul>
<b>Ruta Morado 6A   Servicio A la Avenue y Cocopah Reservations</b>
<ul style="list-style-type: none"> <li>Mesa Verde/Orange Grove se trasladó a la Ruta Amarilla 95 en viajes selectos.</li> </ul>
<b>Ruta Oro 8   Via Interstatal 8 / Wellton</b>
<ul style="list-style-type: none"> <li>La Ruta esta reprogramada - sale a las 6:55 de la mañana de la Avenue Arizona @ William Street y lleganda a AWC/NAU/UA a las 7:52 de la mañana.</li> <li>No ayi cambios para los viajes por la tarde a Wellton.</li> <li>Nuevo servicio de a solicitud de AWC Wellton Centro.</li> </ul>
<b>Ruta Plata 9   Carretera del sur del Condado AWC/NAU/UA conector</b>
<ul style="list-style-type: none"> <li>Ruta redireccionada a Somerton a por Highway 95 y el Condado 14th Street.</li> <li>Ruta Amarilla 95 proporcionará servicio adicional por la mañana a AWC/ San Luis Centro.</li> <li>Por la tarde el viaje hacia el norte de San Luis a AWC/NAU/UA es añadido</li> </ul>
<b>Ruta Turquesa 10   Via Interstatal 8 / El Centro</b>
<ul style="list-style-type: none"> <li>Esta Ruta se comienzan y terminan en El Centro de la ciudad de Yuma Transit Center.</li> <li>Ruta Naranja 2 proporcionará servicio al Centro Regional de Yuma Palms (Target/Greyhound).</li> <li>Asido mejorado los días entre la semana y las conexiones del la Rutas del Sábado en el Centro de Tránsito Downtown Yuma.</li> </ul>
<b>Ruta Amarilla 95   Sur US Highway 95 Via 4th Avenue</b>
<ul style="list-style-type: none"> <li>Esta ruta viajara en ambas direcciones por la 4th Avenue hacia El Centro Yuma Transit Center.</li> <li>Ver La Ruta Verde 4A para los servicios al East 24th Street entre Pacific y Arizona Avenue.</li> <li>Seleccione viajes extendidos al servicio ACCT en San Luis Plaza Drive.</li> <li>Adicional en hora pico AM/PM.</li> <li>Ruta Amarilla 95 continúa como Ruta Naranja 2 en El Centro de la ciudad de Yuma Transit Center.</li> </ul>
<b>NightCAT</b>
<ul style="list-style-type: none"> <li>Esta Ruta partirá de AWC/NAU/UA a las 7:45 p.m. y 9:45 p.m.</li> </ul>



## Transit Service Area | Área de Servicio de Tránsito



**New schedules will be available onboard buses and online, the second week of August - Monday, August 11th.**

**Nuevos horarios de los autobuses estarán disponibles a bordo y en línea, la segunda semana de Agosto - Lunes 11 de Agosto.**

**WelltonCAT** - No changes to this route. | No ayi cambios a esta Ruta.

**YCAT OnCall** - Boundaries adjusted to match YCAT routes. | Límites ajustados para que coincida con las Rutas de YCAT.